















凡 例

種 別		建蔽率/容積率	摘 要
都 市 計 画 区 域			
第一低層住居専用地域	市 街 化 区 域	 60/40, 80/50	建築基準法 第22条 指定区域
第二低層住居専用地域		 80/50	
第一種中高層住居専用地域		 100/60, 200/60	
第一種住居地域		 200/60	
第二種住居地域		 200/60	
準住居地域		 200/60	
近隣商業地域		 200/80	準防火地域
商業地域		 400/80	
準工業地域		 200/60	建築基準法第 22条指定区域
地区計画の区域		<div style="display: flex; align-items: center;"> <div style="border: 1px solid black; border-radius: 50%; padding: 5px; margin-right: 10px;"> 容積率 建ぺい率 </div> <div style="border: 1px solid black; padding: 5px;"> 建築物の高さの限度 外壁の後退距離の限度 建築物の敷地面積の最低限度 </div> </div> <p>(注)</p> <p>白地はすべて市街化調整区域です。 本計画図は、印刷ずれや誤差等で、 明確でない部分もあるので、その詳細 については、小都市都市計画課にて縦 覧してください。</p>	
土地区画整理事業施行区域			
都 市 計 画 道 路			
都 市 計 画 公 園	<div style="display: inline-block; border: 1px solid blue; padding: 2px 5px; margin-right: 5px;">計画</div> <div style="display: inline-block; border: 1px solid green; padding: 2px 5px;">既設</div>		
都 市 高 速 鉄 道			
都 市 計 画 施 設			
都市計画法第34条第11号区域			
都市計画法第34条第12号区域			